

# Red Asistencial - Servicio Salud Osorno

## Año 2025

### Población Proy. INE 2025\*

Total: 250.619

Hombres: 123.732

Mujeres: 126.887

### Población Benef. Fonasa\*\*

Total: 232.909

Hombres: 111.699

Mujeres: 121.208

Indefinido: 2

\* Nueva Proy. INE 2013 - 2035

\*\* Corte Dic. 2023

### Establecimientos c/código DEIS

- 1 Hospital Alta Complejidad
- 1 Hospital Mediana Complejidad
- 1 Hospital Comunitario
- 3 Hospitales Comunitarios c/APS
- ▲ 12 CESFAM
- 7 CECOSF
- ★ 4 SAPU
- ★ 3 SUR
- 2 COSAM
- ◆ 1 CDR Adulto Mayor con Demencia
- ◆ 1 Unidad de Memoria Ayekan
- ◆ 1 CRD Médica Osorno
- ★ 2 Comunidad Terapéutica Peulla
- 29 Postas Salud Rural

### Dispositivos y/o Estrategias

- 49 EMR
- 1 PRAIS
- 1 SAMU Osorno
- 7 UAPO
- 1 UAPOrrino
- 7 Clínicas Dentales Móviles
- 1 Centro Rehab. Minusválido
- 1 Centro Atención Funcionario
- 1 Equipo Rural de Rehab. SSO
- 1 UMMAD
- ★ 1 Centro de Recuperación AMORE
- ★ 1 Unidad Atención I&I en Domicilio SM



# Comuna de Osorno - Urbano

## Año 2025

### Establecimientos c/código DEIS

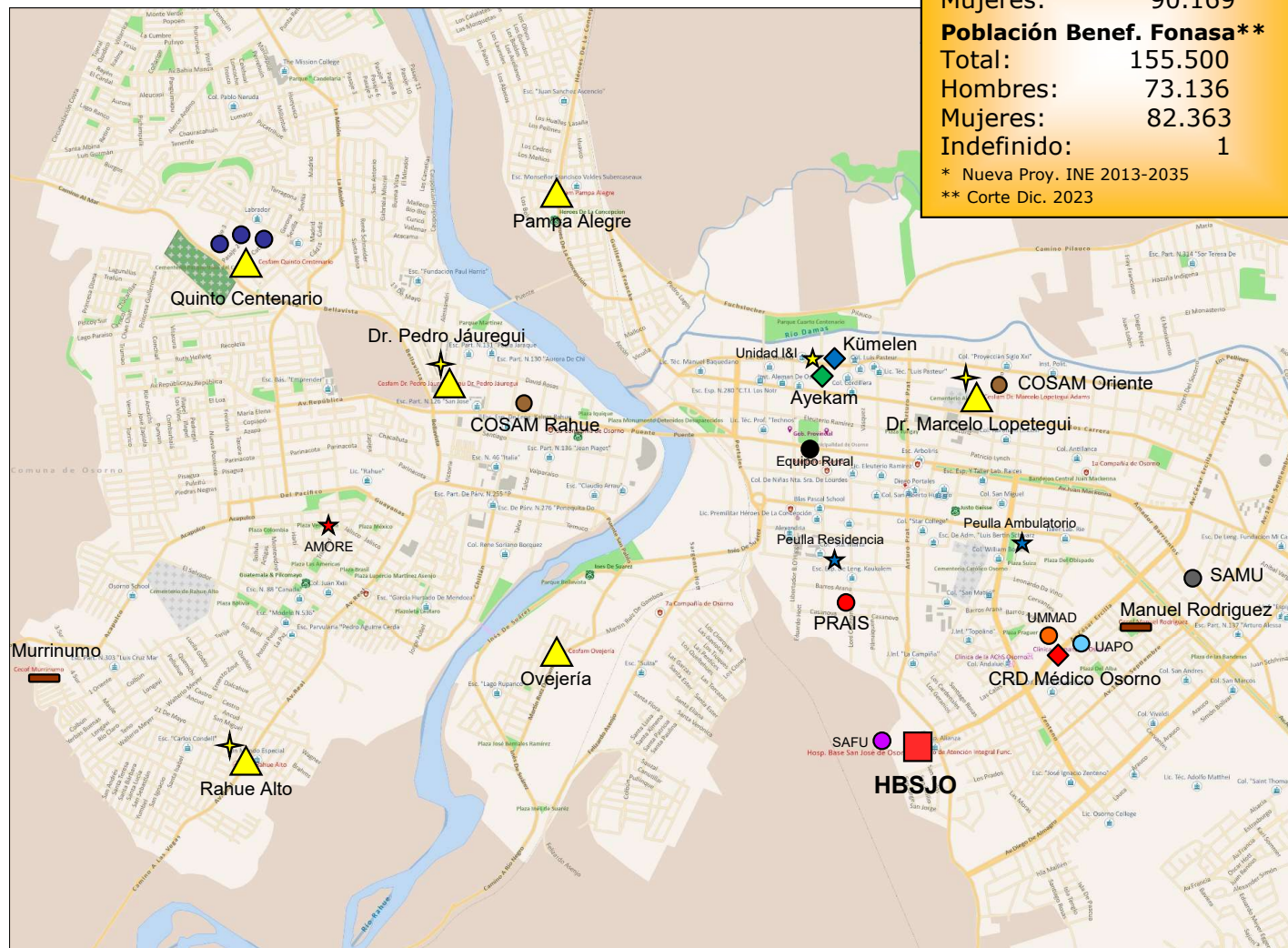
- 1 Hospital Alta Complejidad
- ▲ 6 CESFAM
- ▬ 2 CECOSF
- 2 COSAM
- ✦ 3 SAPU
- ◆ 1 CDR Ad. Mayor c/Demencia
- ◇ 1 Unidad de Memoria Ayekan
- ◇ 1 CRD Médica Osorno
- ★ 2 Comunidad Terapéutica Peulla
- 2 Posta Salud Rural

### Dispositivos y/o Estrategias

- 3 EMR
- 1 PRAIS
- 1 SAMU Osorno
- 1 Centro Atención Funcionario
- 1 UAPO
- 1 UMMAD
- 3 Clínica Dental Móviles
- 1 Equipo Rural de Rehab. SSO
- ★ 1 Centro de Recuperación AMORE
- ★ 1 Unidad Atención I&I en Domicilio SM

Población Proy. INE 2025*	
Total:	176.896
Hombres:	86.727
Mujeres:	90.169
Población Benef. Fonasa**	
Total:	155.500
Hombres:	73.136
Mujeres:	82.363
Indefinido:	1

\* Nueva Proy. INE 2013-2035  
\*\* Corte Dic. 2023



# Comuna de Purranque

## Año 2025



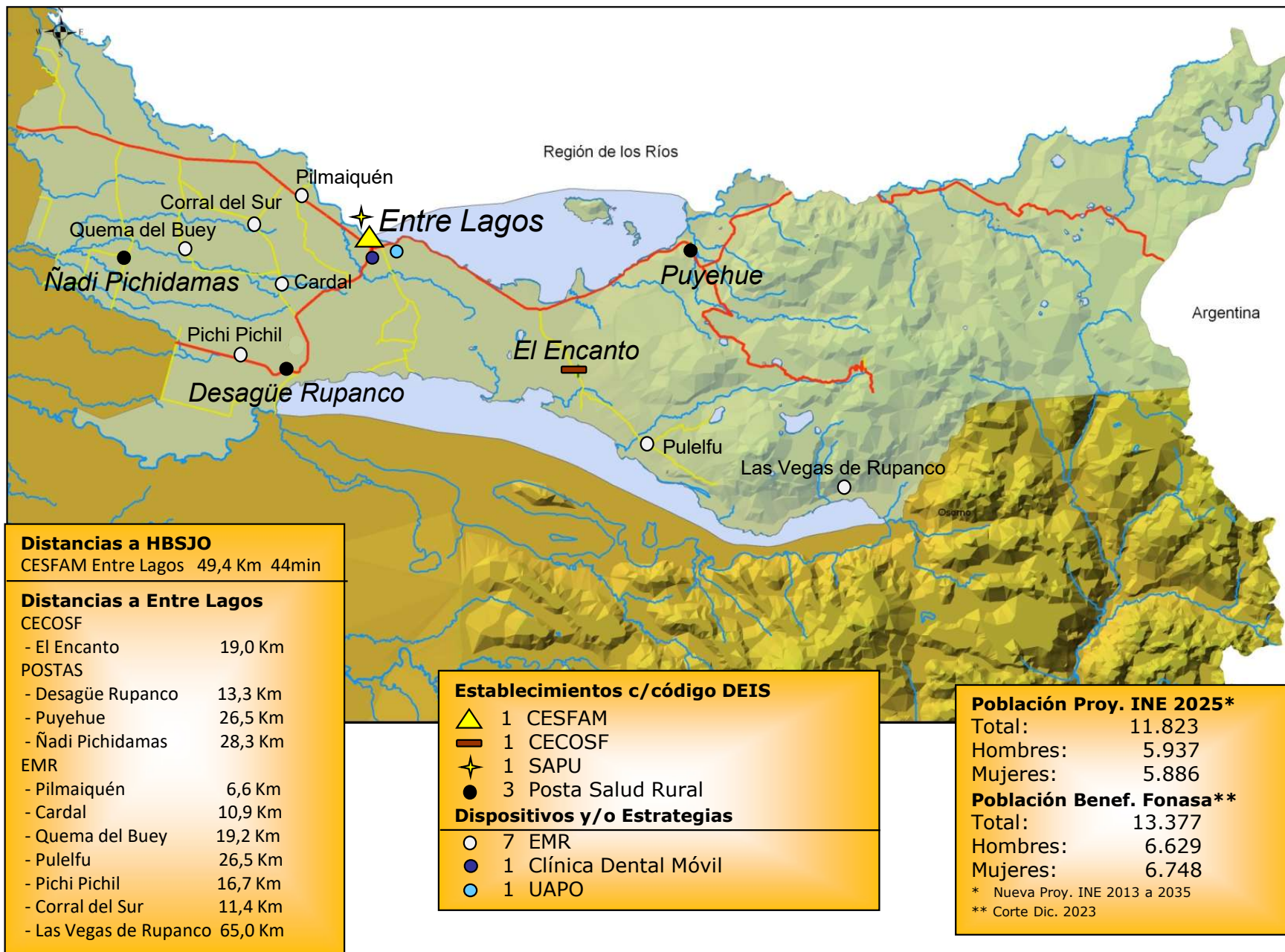
<b>Población Proy. INE 2025*</b>	
Total:	20.937
Hombres:	10.396
Mujeres:	10.541
<b>Población Benef. Fonasa**</b>	
Total:	21.699
Hombres:	10.552
Mujeres:	11.146
Indefinido:	1
* Nueva Proy. INE 2013 a 2035	
** Corte Dic. 2023	

<b>Establecimientos c/código DEIS</b>	
■	1 Hospital Mediana Complejidad
△	1 CESFAM
—	2 Cecosf
●	8 Posta Salud Rural
<b>Dispositivos y/o Estrategias</b>	
○	1 EMR
●	2 Hogar Protegido
●	1 Residencia Protegida
●	1 Centro Rehab. Minusválido
●	1 UAPO
●	1 Clínicas Dentales Móviles
●	1 UAPorrino

<b>Distancias a HBSJO</b>	
Hosp. Purranque 39,2 Km 29 min	
<b>Distancias a H. Purranque</b>	
CESFAM Purranque	0,1 Km
CECOSF Corte Alto	5,4 Km
CECOSF Barrio Estación	0,1 Km
<b>POSTAS</b>	
- Colonia Ponce	14,2 Km
- Crucero	19,3 Km
- Concordia	20,6 Km
- Coliguay	30,1 Km
- Hueyusca	36,9 Km
- La Naranja	47,0 Km
- Collihuinco	51,9 Km
- San Pedro	78,7 Km
<b>EMR</b>	
- Manquemapu	93,7 Km

# Comuna de Puyehue

## Año 2025



# Comuna de Río Negro 2025

## Distancias a HBSJO

Hosp. Río Negro 33,6 Km 31 min

## Distancias a H. Río Negro

CESFAM	
- Practicante P. Araya	1,3 Km
CECOSF	
- Riachuelo	13,7 Km
POSTAS	
- Tres Esteros	9,9 Km
- Huilma	17,9 Km
- Chan-Chan	29,1 Km
EMR	
- Ñancuán	11,8 Km
- Chahuilco	13,6 Km
- Buena Ventura	21,7 Km
- Quisquelelfún	17,5 Km
- Parrones	18,3 Km
- Río Blanco	22,3 Km
- Millantúe	30,2 Km
- Caleta Huellelhue	80,0 Km
- Caleta Condor	75,0 Km



## Establecimientos c/código DEIS

- 1 Hospital Baja Complejidad
- △ 1 CESFAM
- ▬ 1 CECOSF
- 3 Posta Salud Rural

## Dispositivos y/o Estrategias

- 9 EMR
- 1 UAPO
- 1 Clínicas Dentales Móviles

## Población Proy. INE 2025\*

Total: 14.037  
Hombres: 7.031  
Mujeres: 7.006

## Población Benef. Fonasa\*\*

Total: 14.123  
Hombres: 7.035  
Mujeres: 7.088

\* Nueva Proy. INE 2013 a 2035

\*\* Corte Dic. 2023

# Comuna de Puerto Octay 2025



### Población Proy. INE 2025\*

Total: 9.025  
Hombres: 4.585  
Mujeres: 4.440

### Población Benef. Fonasa\*\*

Total: 8.084  
Hombres: 4.178  
Mujeres: 3.906

\* Nueva Proy. INE 2013 a 2035  
\*\* Corte Dic. 2023

### Establecimientos c/código DEIS

- 1 Hospital Baja Complejidad c/APS
- 1 CECOSF Las Cascadas
- 5 Posta Salud Rural

### Dispositivos y/o Estrategias

- 1 UAPO
- 1 Clínica Dental Móvil SSO
- 4 EMR

### Distancias a HBSJO

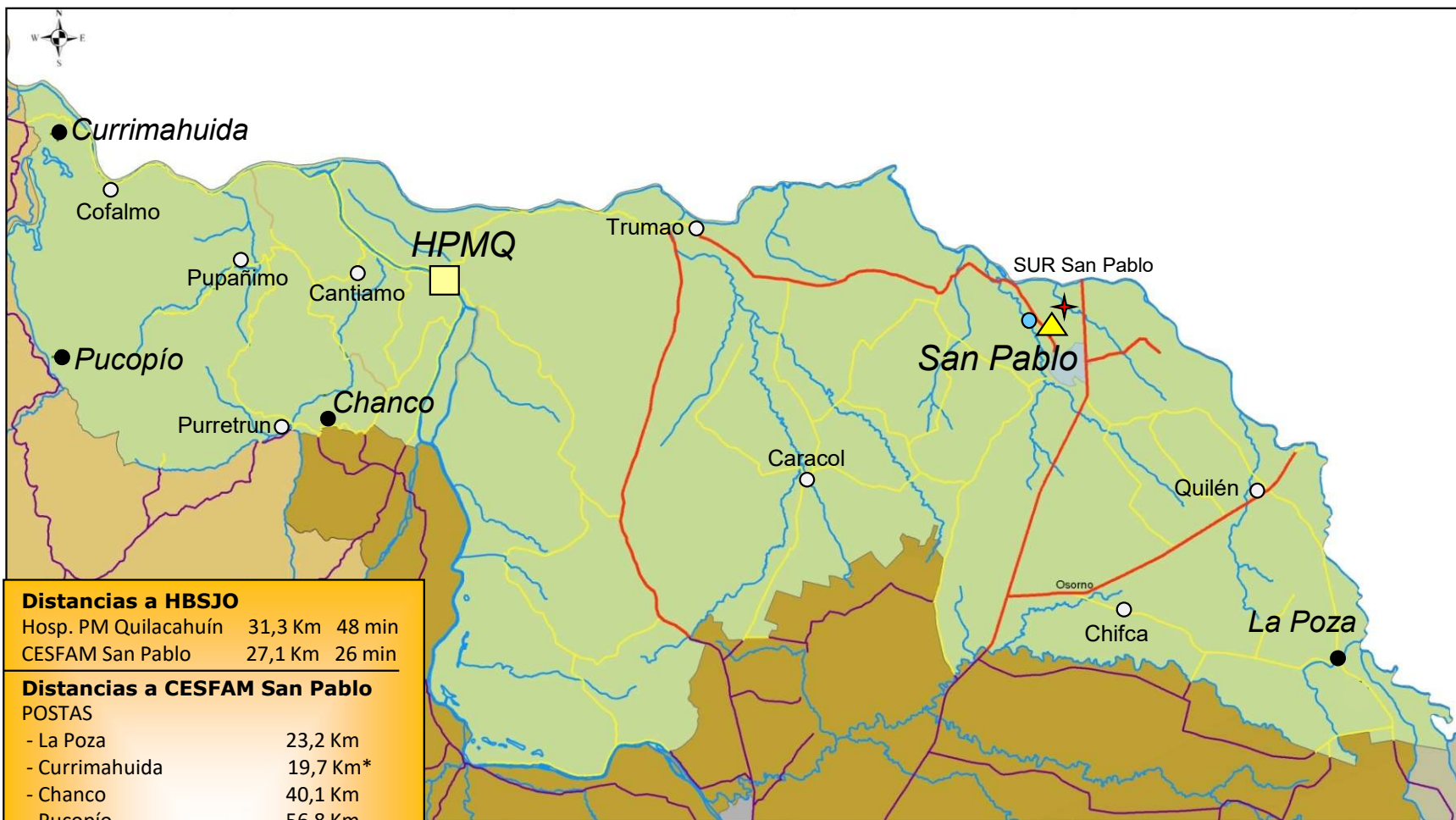
Hosp. Puerto Octay 52,7 Km 45 min

### Distancias a H. Puerto Octay

CECOSF Las Cascadas	39,5 Km
<b>POSTAS</b>	
- La Calo	22,4 Km
- Coihueco	38,1 Km
- Pellinada	44,9 Km
- Piedras Negras	54,4 Km
- Adm. Rupanco	23,1 Km
<b>EMR</b>	
- La Picada	40,4 Km
- El Poncho	72,1 Km
- Islote	61,0 Km
- Gaviota	84,1 Km

# Comuna de San Pablo

## 2025



### Distancias a HBSJO

Hosp. PM Quilacahuín	31,3 Km	48 min
CESFAM San Pablo	27,1 Km	26 min

### Distancias a CESFAM San Pablo

#### POSTAS

- La Poza	23,2 Km
- Currimahuida	19,7 Km*
- Chanco	40,1 Km
- Pucopío	56,8 Km

#### EMR

- Cantiamo	5,8 Km*
- Pupañimo	16,8 Km*
- Caracol	13,2 Km
- Quilén	11,1 Km
- Trumao	19,5 Km
- Cofalmo	15,8 Km*
- Purretrun	41,8 Km
- Chifca	15,3 Km

(\*) Distancia a H. Misión Quilacahuín

### Población Proy. INE 2025\*

Total:	10.522
Hombres:	5.263
Mujeres:	5.259

### Población Benef. Fonasa\*\*

Total:	10.739
Hombres:	5.301
Mujeres:	5.438

\* Nueva Proy. INE 2013 a 2020

\*\* Corte Dic. 2023

### Establecimientos c/código DEIS

□	1 Hospital Baja Complejidad c/APS
▲	1 CESFAM
✦	1 SUR
●	4 Posta Salud Rural

### Dispositivos y/o Estrategias

○	1 UAPO
○	8 EMR

# Comuna de San Juan de La Costa

## Año 2025

### Población Proy. INE 2025\*

Total: 7.379  
Hombres: 3.793  
Mujeres: 3.586

### Población Benef. Fonasa\*\*

Total: 9.387  
Hombres: 4.868  
Mujeres: 4.519

\* Nueva Proy. INE 2013 a 2035

\*\* Corte Dic. 2023

### Establecimientos c/código DEIS

- 1 Hospital Baja Complejidad c/APS
- △ 2 CESFAM
- ✦ 2 SUR
- 4 Posta Salud Rural

### Dispositivos y/o Estrategias

- 13 EMR
- 1 UAPO

### Distancias a HBSJO

Hosp. FSLKMM 32,7 Km 50 min  
CESFAM Bahía Mansa 61,3 Km 66 min  
CESFAM Puaucho 36,5 Km 43 min

### Distancias a CESFAM Puaucho

#### POSTAS

- Purrehuín 6,4 Km  
- Cuinco 12,8 Km  
- Aleucapi 18,6 Km  
- Chamilco 12,2 Km\*

#### EMR

- Rucapihuel 10,2 Km  
- Loncopitrió 8,8 Km\*  
- Panguimapu 4,5 Km\*  
- Liucura 8,6 Km  
- Loma de la Piedra 13,7 Km  
- Pucomo 18,2 Km  
- Carrico 10,7 Km  
- Pucatrihue 28,5 Km  
- Punotro 25,7 Km  
- Popoen 18,7 Km  
- Huacamapu 11,4 Km  
- Quemeumo 11,8 Km  
- La Barra 90,0 Km  
- Anchiqueumo 9,1 Km\*

(\*) Distancia a Hosp. S.J. de la Costa

